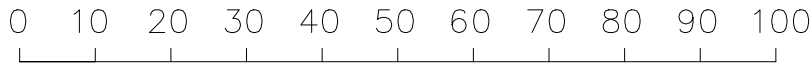
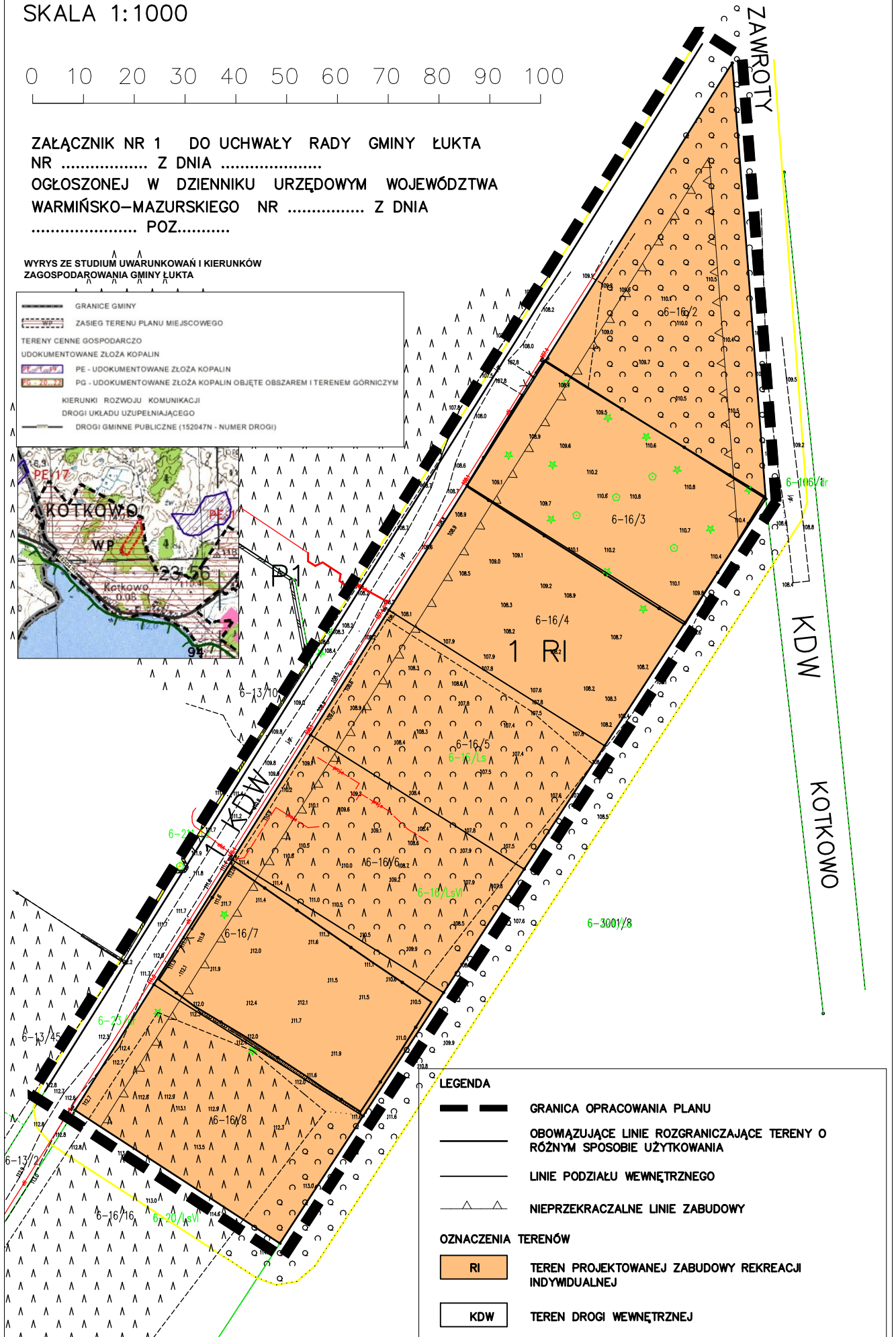
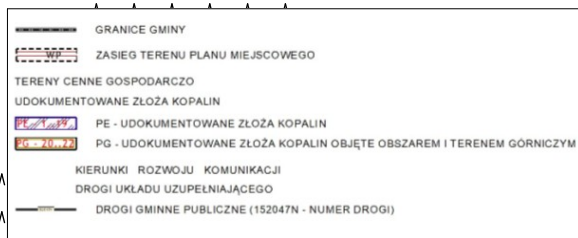


ZMIANA MIEJSCOWEGO PLANU ZAGOSPODAROWANIA PRZESTRZENNEGO
FRAGMENTU GMINY ŁUKTA OBEJMUJĄCEGO DZIAŁKI NR: 16/2; 16/3;
16/4; 16/5; 16/6; 16/7; 16/8; W OBRĘBIE KOTKOWO
SKALA 1:1000



ZALĄCZNIK NR 1 DO UCHWAŁY RADY GMINY ŁUKTA
NR Z DNIA
OGŁOSZONEJ W DZIENNIKU URZĘDOWYM WOJEWÓDZTWA
WARMIŃSKO-MAZURSKIEGO NR Z DNIA
..... POZ.....

WYRYS ZE STUDIUM UWARUNKOWAŃ I KIERUNKÓW
ZAGOSPODAROWANIA GMINY ŁUKTA



LEGENDA

- GRANICA OPRAWOWANIA PLANU
- OBOWIĄZUJĄCE LINIE ROZGRANICZAJĄCE TERENY O RÓŻNYM SPOSOBIE UŻYTKOWANIA
- LINIE PODZIAŁU WEWNĘTRZNEGO
- NIEPRZEKACZALNE LINIE ZABUDOWY

OZNACZENIA TERENÓW

- RI TEREN PROJEKTOWANEJ ZABUDOWY REKREACJI INDYWIDUALNEJ
- KDW TEREN DROGI WEWNĘTRZNEJ